



PŘENOSNÉ DOPRAVNÍ ZNAČENÍ
(50M OD PROVÁDĚNÍ PRACÍ - VÝKOPU)

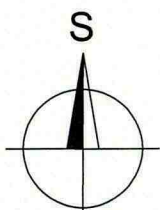
 B 20a NEJVYŠŠÍ POVOLENÁ RYCHLOST

 A 15 PRÁCE


PŘENOSNÉ DOPRAVNÍ ZNAČENÍ V MÍSTĚ VÝKOPU

 Z04 SMĚROVACÍ DESKA SE ŠIKMÝMI PRUHY USMĚRŇUJÍCÍ PROVOZ VE SMĚRU SKLONU (VLEVO Z04a - VPRAVO Z04b)

 PROSTOR VÝKOPU
 PROSTOR VÝKOPU - PROTĚK



Bc. Milan Bradáč
POLICIE ČESKÉ REPUBLIKY
Důvod podepsání:
Čas podepsání: 20.5.2024 9:50:27

Zodpovědný projektant	Vypracoval	Kreslil	 Střelnická 214, 744 01 Frenštát pod Radhoštěm IČO: 26821621 Projektční úsek ul. Mlýstecká č. 286, Příbor 742 58 Tel. 608 082 019
Ing. Milan Hermann	Ing. Milan Hermann	Hezínová Eliška	
Investor	ČEZ Distribuce, a.s.; IČ 24729035 Teplická 874/8; 405 02 Děčín IV - Podmokly		
Stupeň PD	Dokumentace pro RDS		Č. autorizace
AKCE:	CL-Velký Vytínov, st.č.52-NN, SP100, SS200 IP-12-4012380 k.ú.Velký Vytínov 779822		Číslo kópie:
Název výkresu:	Přenosné dopravní značení		Číslo zakázky
			Datum
			05/2024
			Formát
			A4
	Měřítko	Číslo výkresu	
	BEZ MĚŘITKA	PŘÍLOHA	

Informace o parcelách KN

Údaje katastru nemovitostí

Okres: 3501 Česká Lípa

Obec: 562203 Velký Valtinov

Kat. území: 779822 Velký Valtinov

Parcela: **70/1**

Výměra [m²]: **7275**

ZUV: **Ze souřadnic v S-JTSK**

Druh pozemku: **trvalý travní porost**

Způsob využití:

Ochrana: **zemědělský půdní fond, ochranné pásmo vodního zdroje 2.stupně**

Mapa: **DKM**

Řízení: **V-7695/2021-501**

LV	Název	Identifikátor	Adresa	Char. Spol. podíl	Typ práv. vztahu
281	Licek Jiří	16.5.1981	Pod školkou 163, 250 82 Horoušany	1/2	Vlastnické právo
	Srbová Eliška Ing.	8.5.1979	Sokolská 306, Děčín IX-Bynov, 405 05 Děčín	1/2	Vlastnické právo

SIL. III/26834; ppč. 116417

OSTATNÍ PLOCHA
SILNICE

